ANEXO 3

MAPAS REPÚBLICA DEL ECUADOR

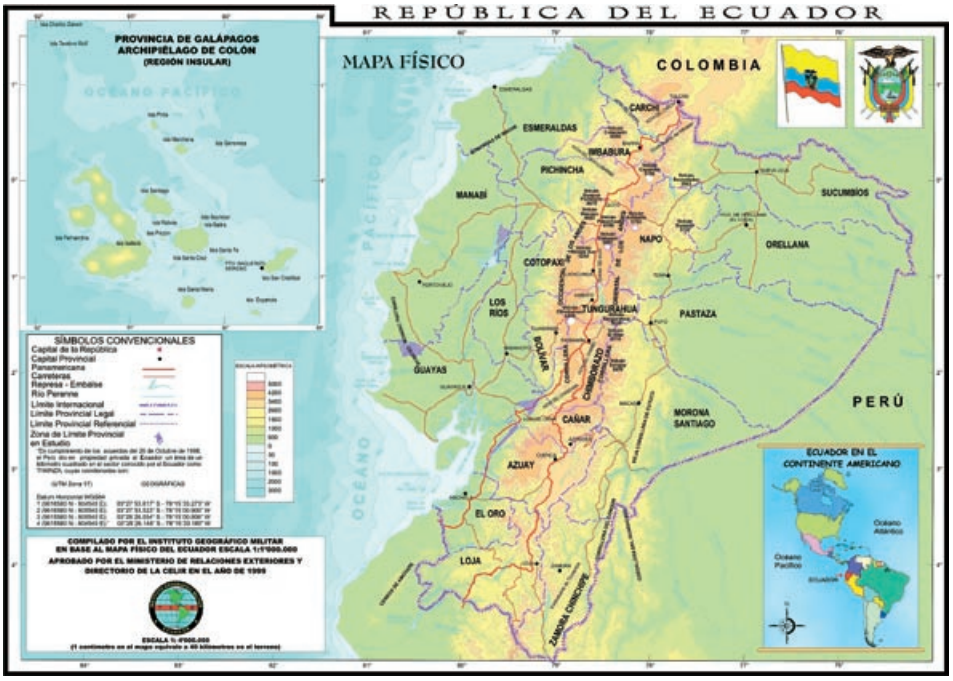

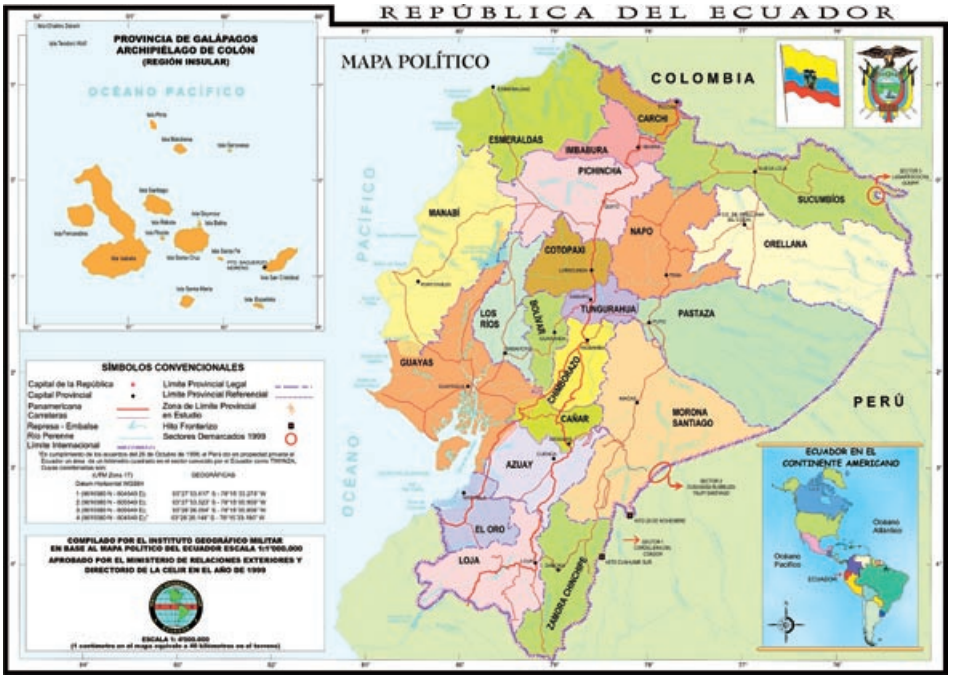

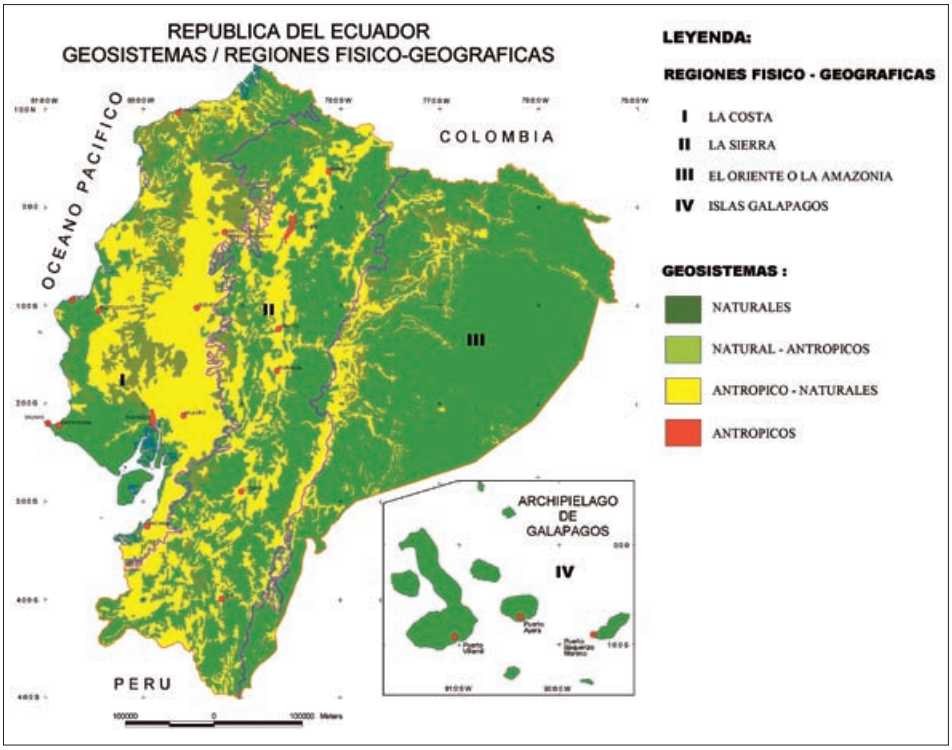
REPUBLICA DEL ECUADOR
GEOSISTEMAS / REGIONES FISICO-GEOGRAFICAS
LEYENDA:
REGIONES FISICO - GEOGRAFICAS
I LA COSTA
II LA SIERRA
III EL ORIENTE O LA AMAZONIA
IV ISLAS GALAPAGOS
GEOSISTEMAS :
NATURALES
NATURAL - ANTROPICOS
ANTROPICO - NATURALES
ANTROPICOS
OCEANO PACIFICO
COLOMBIA
PERU
ARCHIPIELAGO DE GALAPAGOS
IV
I
II
III

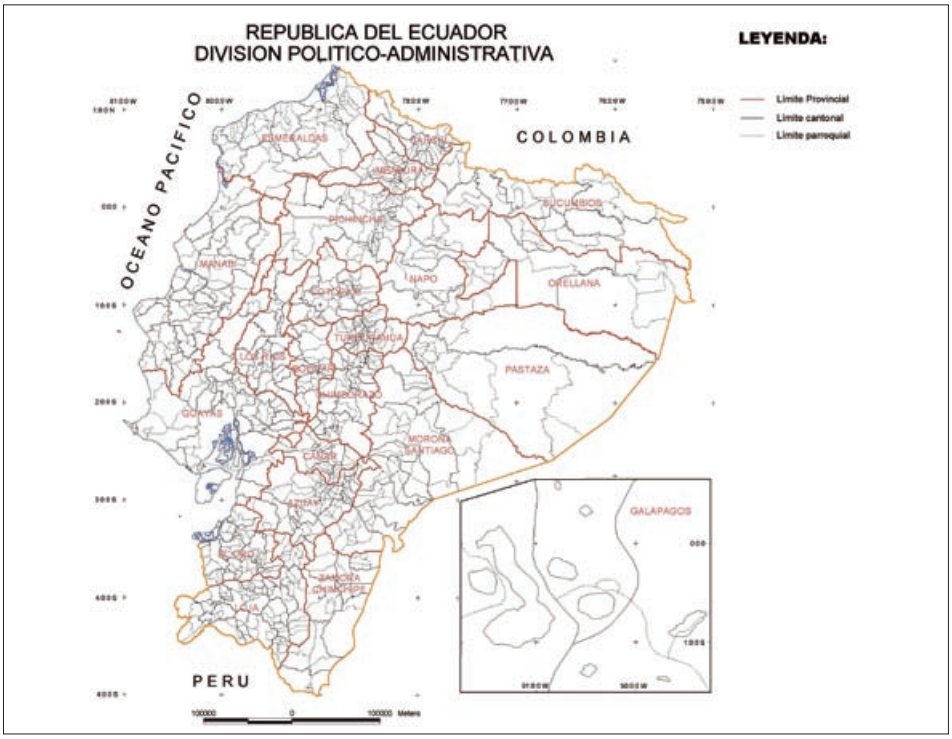
REPUBLICA DEL ECUADOR
DIVISION POLITICO-ADMINISTRATIVA
LEYENDA:
Limite Provincial
Limite cantonal
Limite parroquial
OCEANO PACIFICO
COLOMBIA
PERU
ESMERALDAS
CARCHI
IMBABURA
PICHINCHA
SUCUMBIOS
MANABI
NAPO
ORELLANA
COTOPAXI
TUNGURAHUA
LOS RIOS
BOLIVAR
PASTAZA
CHIMBORAZO
GUAYAS
MORONA SANTIAGO
CAÑAR
AZUAY
EL ORO
ZAMORA CHINCHIPE
LOJA
GALAPAGOS

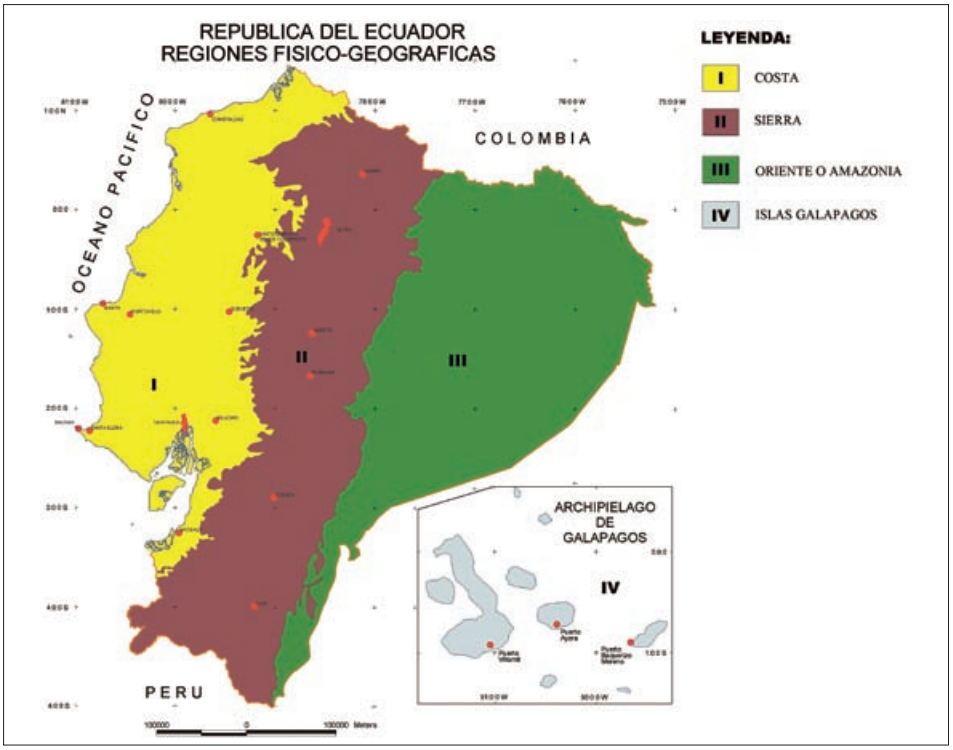
REPUBLICA DEL ECUADOR
REGIONES FISICO-GEOGRAFICAS
LEYENDA:
I COSTA
II SIERRA
III ORIENTE O AMAZONIA
IV ISLAS GALAPAGOS
OCEANO PACIFICO
COLOMBIA
PERU
ARCHIPIELAGO DE GALAPAGOS
I
II
III
IV

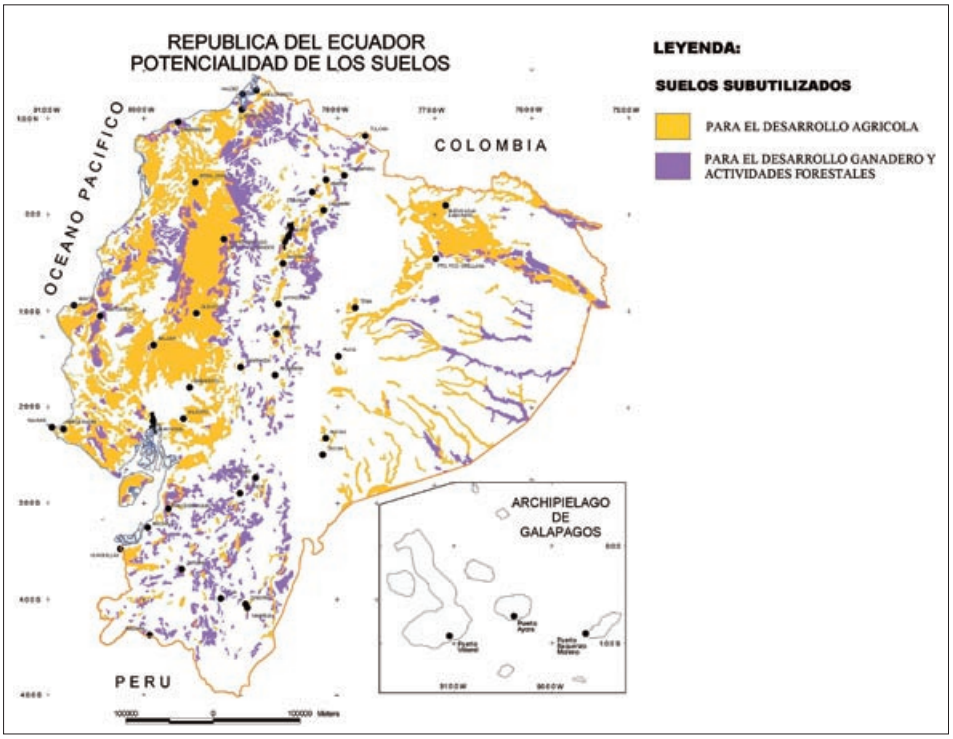
REPUBLICA DEL ECUADOR
POTENCIALIDAD DE LOS SUELOS
LEYENDA:
SUELOS SUBUTILIZADOS
PARA EL DESARROLLO AGRICOLA
PARA EL DESARROLLO GANADERO Y ACTIVIDADES FORESTALES
OCEANO PACIFICO
COLOMBIA
PERU
ARCHIPIELAGO DE GALAPAGOS

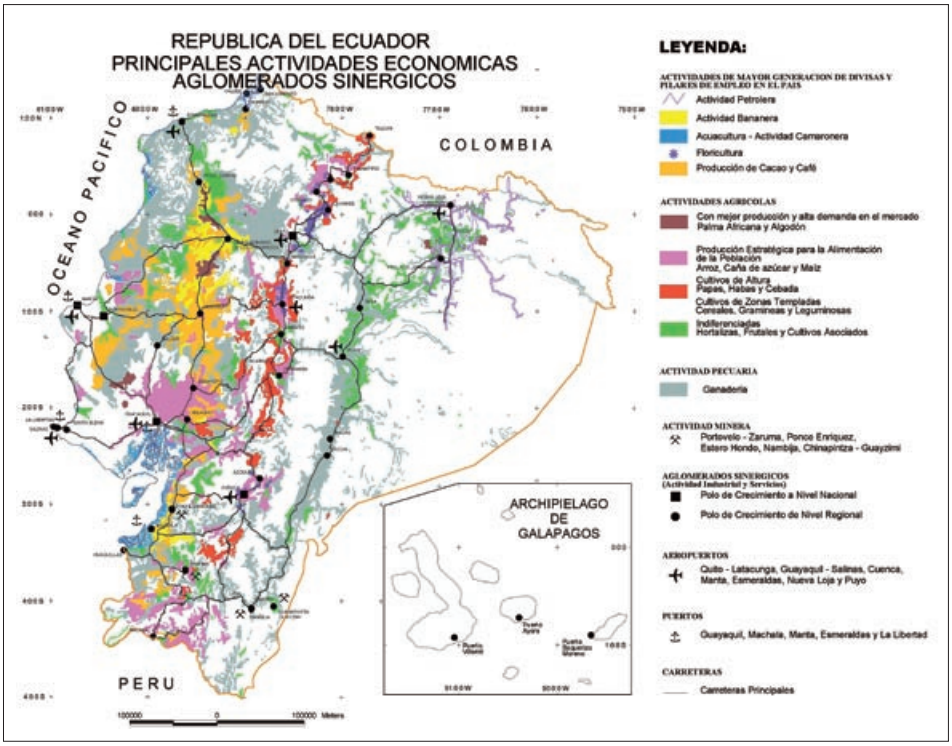
REPUBLICA DEL ECUADOR
PRINCIPALES ACTIVIDADES ECONOMICAS
AGLOMERADOS SINERGICOS
OCEANO PACIFICO
COLOMBIA
PERU
ARCHIPIELAGO DE GALAPAGOS
LEYENDA:
ACTIVIDADES DE MAYOR GENERACION DE DIVISAS Y PILARES DE EMPLEO EN EL PAIS
Actividad Petrolera
Actividad Bananera
Acuacultura - Actividad Camaronera
Floricultura
Producción de Cacao y Café
ACTIVIDADES AGRICOLAS
Con mejor producción y alta demanda en el mercado
Palma Africana y Algodón
Producción Estratégica para la Alimentación de la Población
Arroz, Caña de azúcar y Maíz
Cultivos de Altura
Papas, Habas y Cebada
Cultivos de Zonas Templadas
Cereales, Gramíneas y Leguminosas
Indiferenciadas
Hortalizas, Frutales y Cultivos Asociados
ACTIVIDAD PECUARIA
Ganadería
ACTIVIDAD MINERA
Portovelo - Zaruma, Ponce Enriquez, Estero Hondo, Nambija, Chinapintza - Guayzimi
AGLOMERADOS SINERGICOS
(Actividad Industrial y Servicios)
Polo de Crecimiento a Nivel Nacional
Polo de Crecimiento de Nivel Regional
AEROPUERTOS
Quito - Latacunga, Guayaquil - Salinas, Cuenca, Manta, Esmeraldas, Nueva Loja y Puyo
PUERTOS
Guayaquil, Machala, Manta, Esmeraldas y La Libertad
CARRETERAS
Carreteras Principales

REPUBLICA DEL ECUADOR
REGIONALIZACION GEOMORFOLOGICA
OCEANO PACIFICO
COLOMBIA
PERU
INUND
ARCHIPIELAGO DE GALAPAGOS
LEYENDA:
REGION
ZONA
SECTOR
COSTA
I LITORAL
1 MANGLARES - GUAYAQUIL
2 PLAYAS Y CORDONES LITORALES ESMERALDAS
3 TABLAZOS - MANTA
4 VALLES DE LOS RIOS - CHONE
II RELIEVES ESTRUCTURALES
5 MACHE
6 SAN LORENZO
7 PROGRESO
8 MACHALILLA
9 CHONGON
10 FLAVIO ALFARO
III LLANURAS ALUVIALES
11 EMPALME - PALESTINA
12 BABAHOYO
IV PIEDEMONTES COSTEROS
13 EL CARMEN
14 JUAN MONTALVO - LA TRONCAL
15 GLACISES
SIERRA
V CIMAS FRIAS Y VERTIENTES EXTERNAS DE LOS ANDES
16 GLACIAL
17 VOLCANES
18 PARAMOS NORTE
19 PARAMOS SUR
20 VERTIENTES EXTERNAS DE LA CORDILLERA REAL
21 VERTIENTES EXTERNAS DE LA CORDILLERA OCCIDENTAL
22 CORREDORES DE BAIZA-COBANGA Y DE MACAS-GUALAQUIZA
VI INTERANDINA
23 RELIEVES INTERANDINOS SUPERIORES
24 CUENCAS INTERANDINAS DEL NORTE
25 CUENCAS INTERANDINAS DEL CENTRO
26 CUENCAS INTERANDINAS DEL SUR
VII MONTAÑAS ANDINAS DEL SUR
27 PIÑAS
28 CATAMAYO
29 ALAMOR - ZAPOTILLO
30 LOJA
ORIENTE
VIII RELIEVES SUBANDINOS
31 NAPO - CUTUCU - CONDOR
32 PIEDEMONTES PERIANDINOS
IX AMAZONIA
33 MESA
34 LLANURAS DE LAGO AGRIO Y CURARAY - MORONA
35 LLANURA BAJA AMAZONICA
36 VALLES DE LOS RIOS - NAPO
ISLAS GALAPAGOS
X ISLAS GALAPAGOS
37 ISLAS GALAPAGOS
AREAS DE RIESGOS MORFODINAMICOS RELACIONADOS CON SISMICIDAD
AREAS DE RIESGOS VOLCANICOS
INUND AREAS DE INUNDACIONES CATASTROFICAS